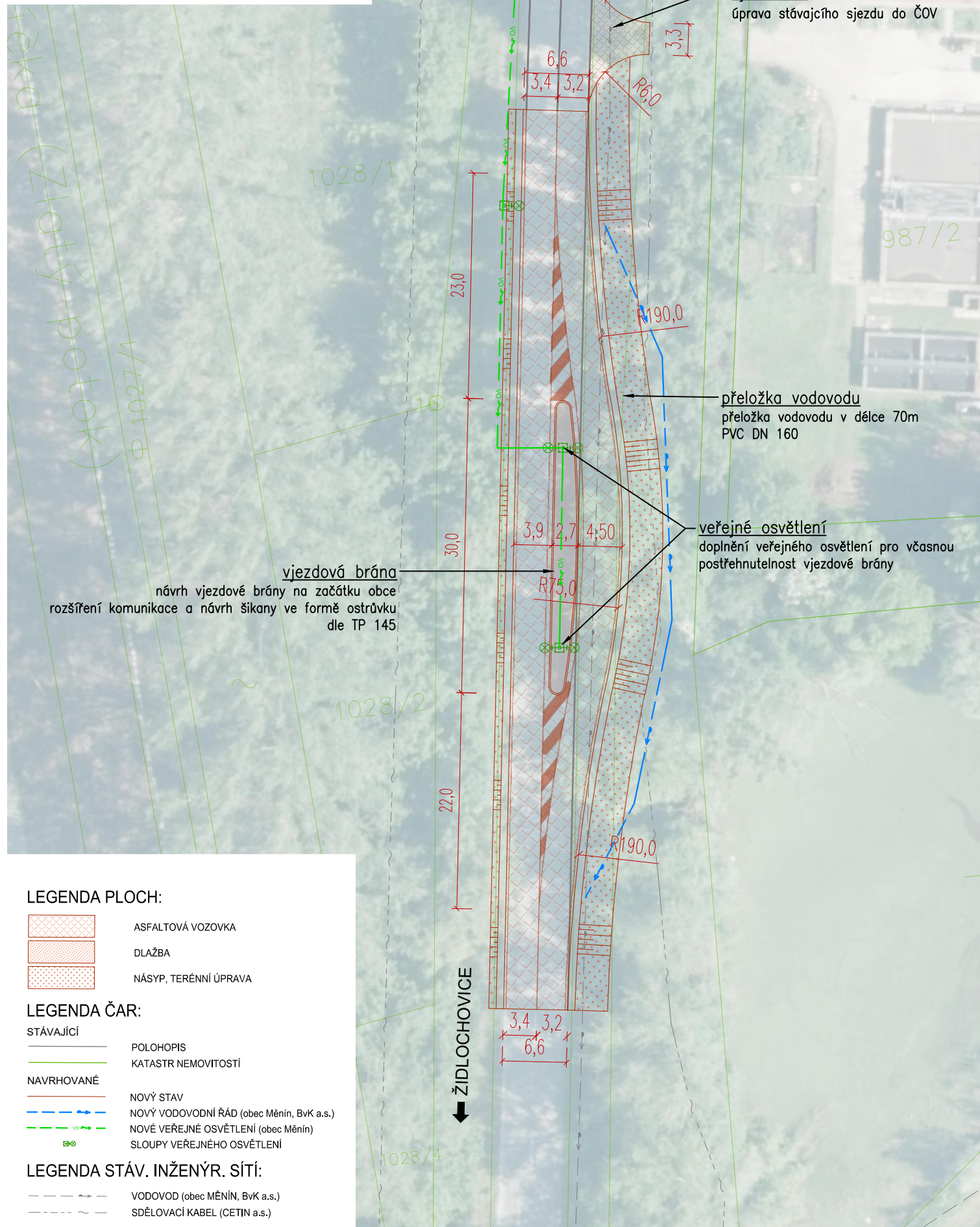
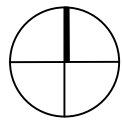


M 1: 250



Přehled revizí

00	12/2023	Čistopis	JDi	DBo	DBo
Č.	Datum	Popis	Vypr.	Kontr.	Schv.

Objednatel



Obec Měnin

Měnin 34, 664 57 Měnin
Česká republika

Koordinátor



Plus Projekt, s.r.o.

trída Kpt. Jaroše 1932/13, 602 00 Brno
Česká republika

Projektant



Ing. Dárius Bolješik

Autorizovaný inženýr pro dopravní stavby
Velkopavlovická 4065/3, Brno - Vinohrady, 628 00
Česká republika



MAJAG s.r.o.

Malinovského náměstí 603/4, 602 00 Brno-střed
Česká republika

Kraj: Jihomoravský

Obec: Měnin


Katastrální území: Měnin [693090]

Akce

Technická studie - komunikace a zpevněné plochy v obci Měnin

Část

B. Výkresy

Navrhl/vypracoval	Ing. Jan Dibďák, Ing. Dáriuš Bolješik	Zpracovatel části  Ing. Dáriuš Bolješik Velkopavlovická 4065/3 62800 Brno - Vinohrady Česká republika
Zodp. projektant	Ing. Dáriuš Bolješik	
Technická kontrola	Ing. Dáriuš Bolješik	
Hlavní inženýr projektu	Ing. Dáriuš Bolješik	

Název přílohy

Situace - vjezdová brána

	Měřítka
--	---------

1:250

Číslo kopie

Stupeň dok.

	Číslo sml. obj.
--	-----------------

	Číslo akce
--	------------

Číslo přílohy

TS

—

02.1

DOKUMENTACE NESLOUŽÍ K REALIZACI STAVBY.
PÍŠLO JE CHRÁNĚNO AUTORSKÝM ZÁKONEM. JAKÉKOLIV ROZMNOŽOVÁNÍ ČI VYTVÁŘENÍ KOPIÍ BEZ VĚDOMÍ AUTORA JE ZAKÁZÁNO